

PEDRA MÁGICA

# LAJE DE SANTOS

CRIADO EM 23 DE SETEMBRO DE 1993,  
É O PRIMEIRO E ÚNICO PARQUE  
MARINHO DO ESTADO DE SÃO PAULO.



Foto: [www.ambiente.sp.gov.br](http://www.ambiente.sp.gov.br)

Localizado em Santos, é composto por costões rochosos e formações coralíneas que proporcionam um ambiente propício à concentração de peixes de passagem e recifais com grande diversidade biológica. Essas características fazem do PEMLS um dos principais pontos de mergulho e de fotografia subaquática do país. Nos dias mais ensolarados, é possível alcançar 35 metros de visibilidade.


O PEMLS inclui a Laje de Santos, os Parcéis (formações rochosas submersas) como Parcel do Bandolim, das Âncoras, Brilhante, do Sul e Novo, além dos rochedos conhecidos como Calhaus.

Fonte: [www.ambiente.sp.gov.br](http://www.ambiente.sp.gov.br)

Foto: [www.ambiente.sp.gov.br](http://www.ambiente.sp.gov.br)



DURANTE O INVERNO É MAIOR  
A PROBABILIDADE DE  
ENCONTRAR AS TÃO  
COBIÇADAS ARRAIAS JAMANTA,  
OU MANTAS PARA OS ÍNTIMOS..



# SAÍDA JORNADA SUB MERGULHOS ACOMPANHADOS PELO STAFF

## INCLUI:

- 2 MERGULHOS
- LASTRO
- LANCHE A BORDO
- ÁGUA, SUCO E REFRIGERANTES
- ESTACIONAMENTO NA MARINA
- USO DOS VESTIÁRIOS E CHUVEIRO

## NÃO INCLUI:

- TRANSPORTE ATÉ A MARINA
- EQUIPAMENTOS

A Jornada Sub poderá sugerir formação de grupos de carona, saindo de Jundiaí, ou pontos de encontro prévio.

## POLÍTICA DE CANCELAMENTO

10 dias antes - até 12h - 30%

3 dias antes - até 12h - 50%

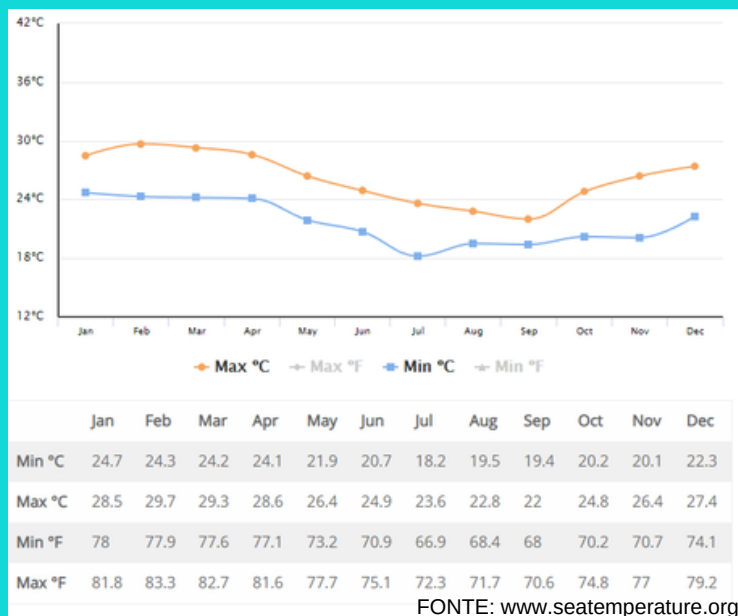

Após 3 dias - 12h - 100% c/ reposição da vaga R\$ 20,00 (troca do titular do seguro)

A multa será aplicada caso não haja reposição da vaga.

## INFORMAÇÕES ADICIONAIS

- A saída para Laje é feita a partir de São Vicente ou Guarujá, as marinas variam conforme o operador e serão definidas e comunicadas na confirmação da saída, através de e-mail.
- O horário na marina até às 7:30h, para que haja tempo de embarcar o equipamento, e fazer o preparo antes do início da navegação às 8:00h.
- A saída depende das condições de mar, que pode ser cancelada até durante a navegação se houver comprometimento na segurança, sendo mais usual o cancelamento na véspera.
- A duração da navegação aproximada é de 1:00h, podendo aumentar conforme as condições de mar e vento.
- Se for susceptível, previna-se contra enjoos.
- Acompanhantes não mergulhadores não são recomendados.

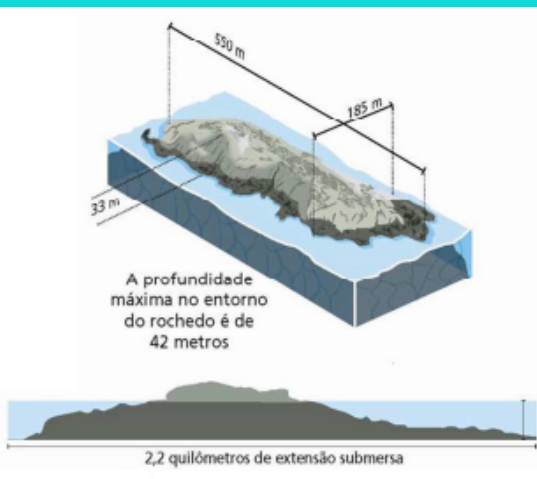
# MERGULHO



Temperatura média na SUPERFÍCIE em Santos



FONTE: [www.lajeativa.org](http://www.lajeativa.org)



## Características

- A maioria dos mergulhos são feitos no \*Portinho \*Naufrágio Moróia \*Parcel das Âncoras \*Piscinas - conforme o nível de certificação.
- É o local de preferência para conduzir o check-out de mergulho profundo.
- O primeiro mergulho inicia em torno das 10h\*
- Intervalo de superfície de 1h
- O segundo mergulho inicia em torno das 12h\*
- Navegação de retorno inicia aproximadamente às 14h\*
- Procure levar uma roupa de exposição para águas mais frias.

\* horários aproximados